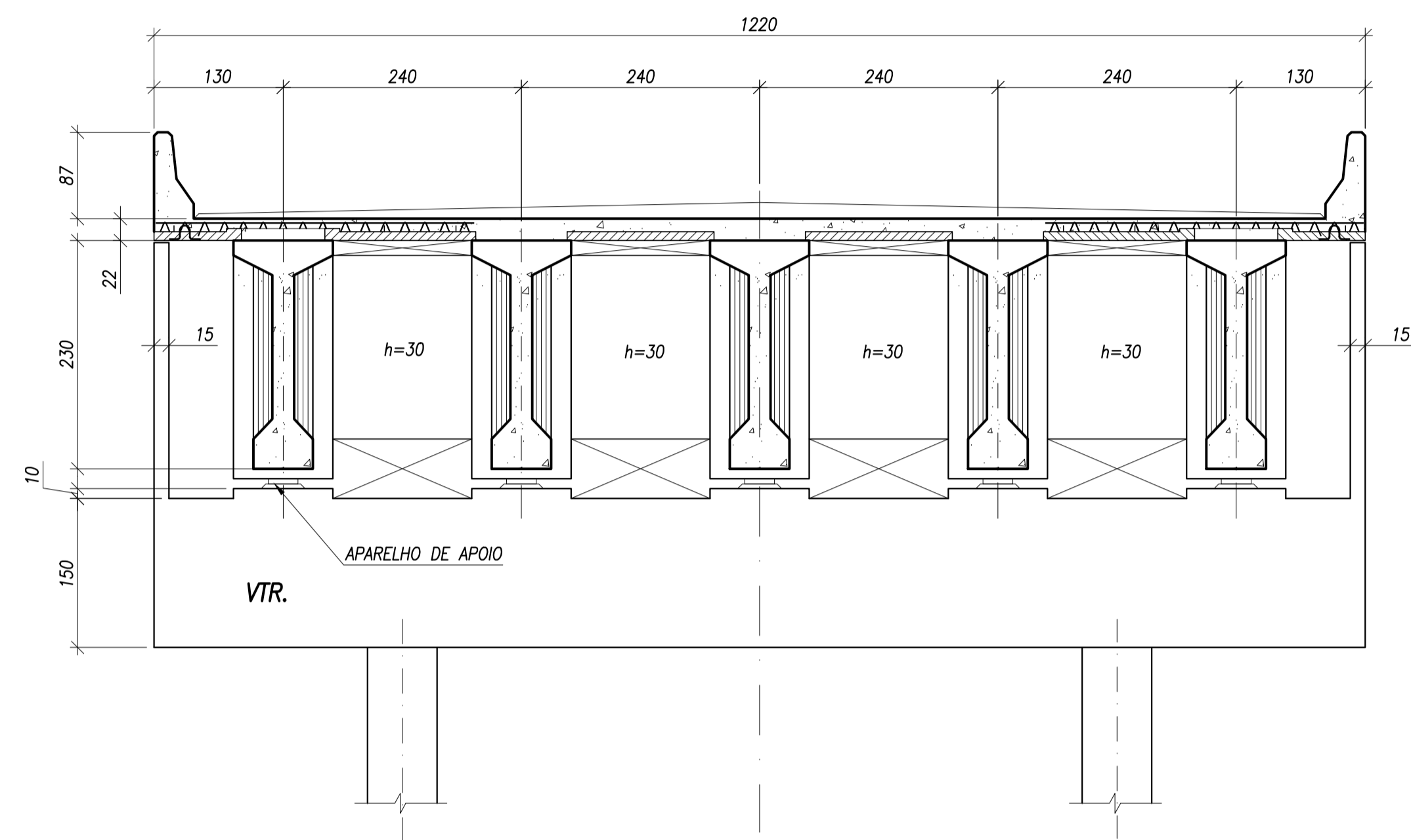
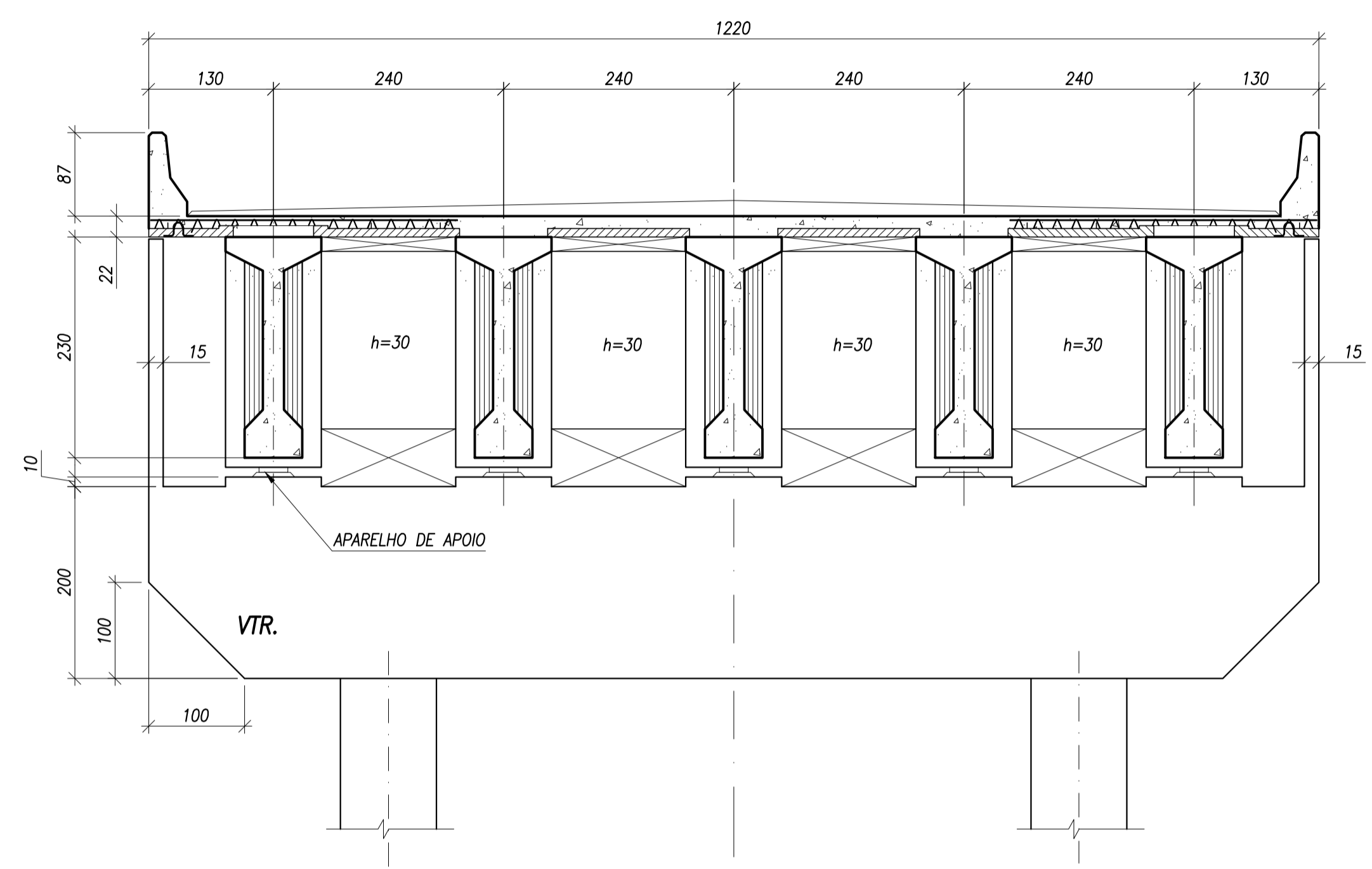


COR DO LAYER	PEM N°	ESPESURA
1	7	0,1
2	7	0,2
3	7	0,3
4	7	0,4
5	7	0,5
6	7	0,6
7	7	0,1
9		
20	20	0,1
24	24	0,2
31	31	0,1
32	32	0,1
110	110	0,1




**SEÇÃO TRANSVERSAL - ENCONTRO**  
ESCALA 1:50



**SEÇÃO TRANSVERSAL - APOIOS**  
ESCALA 1:50

NOTAS GERAIS:  
1 - VER NOTAS NO DESENHO ESC-2016-RN-609-CF-001.

REV.	DATA	APROV.	DESCRIÇÃO
0	23/10/20	A.S.R.	EMIÇÃO INICIAL
0	13/11/20	A.S.R.	ALTERAÇÃO DO TRECHO
-	-	-	-
-	-	-	-

REG. N° LOC. 

VISTO DATA 10/2020

LOTE

accentureconsulting

RODOANEL RMBH/MG

TRECHO: Alça Oeste - Rodoanel Região Metropolitana de Belo Horizonte  
SUBTRECHO: Entr. BR-262 (Betim) - Entr. BR-381 (Sabará)  
SEGMENTO: LMG-808 / BR-040

PROJETO ESTRUTURAL CONCEITUAL  
VIADUTO ESTACA 609 - SEÇÕES TRANSVERSAIS

ESCALA: INDICADA  
REG. N° LOC.  
FOLHA: