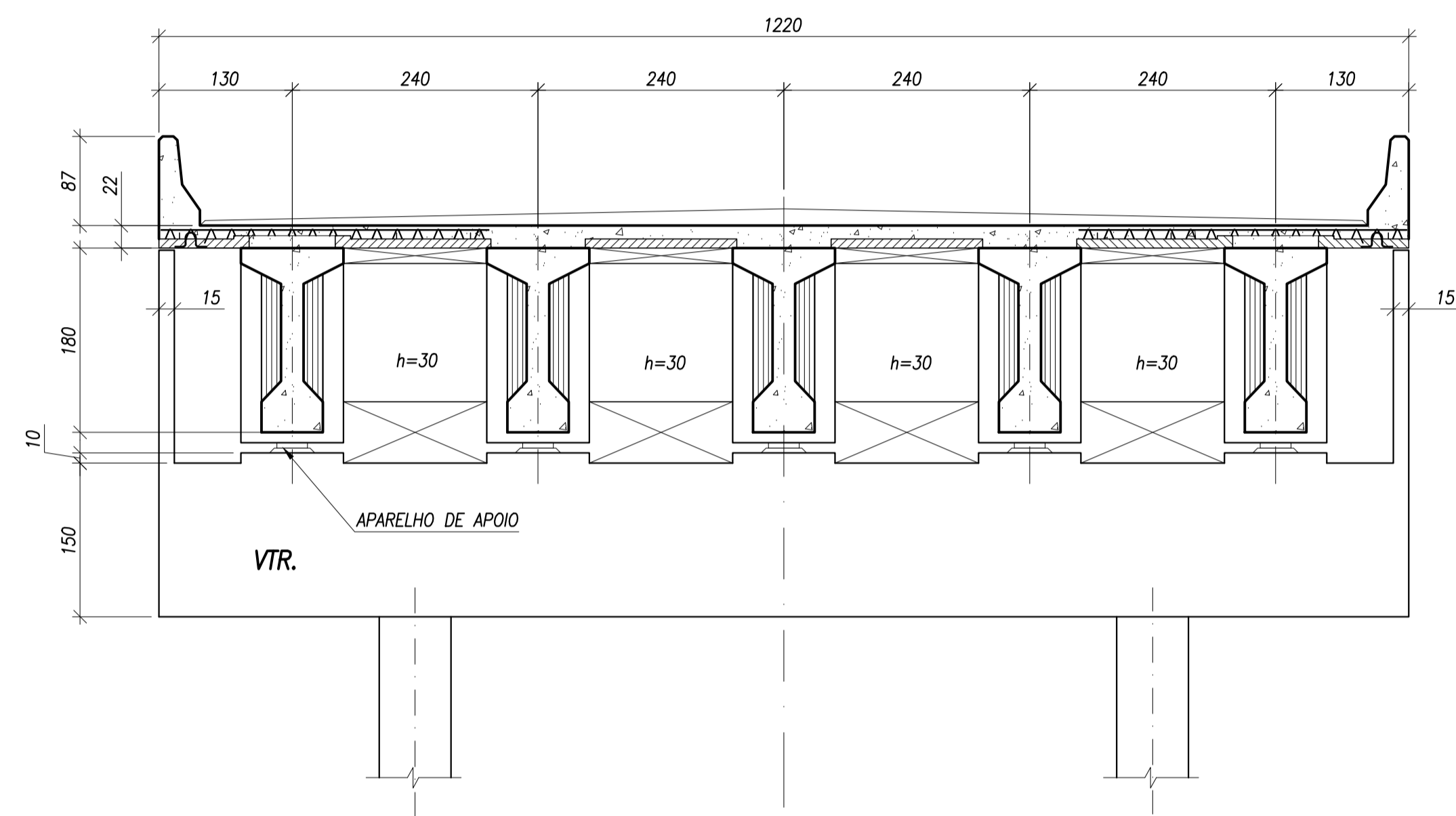
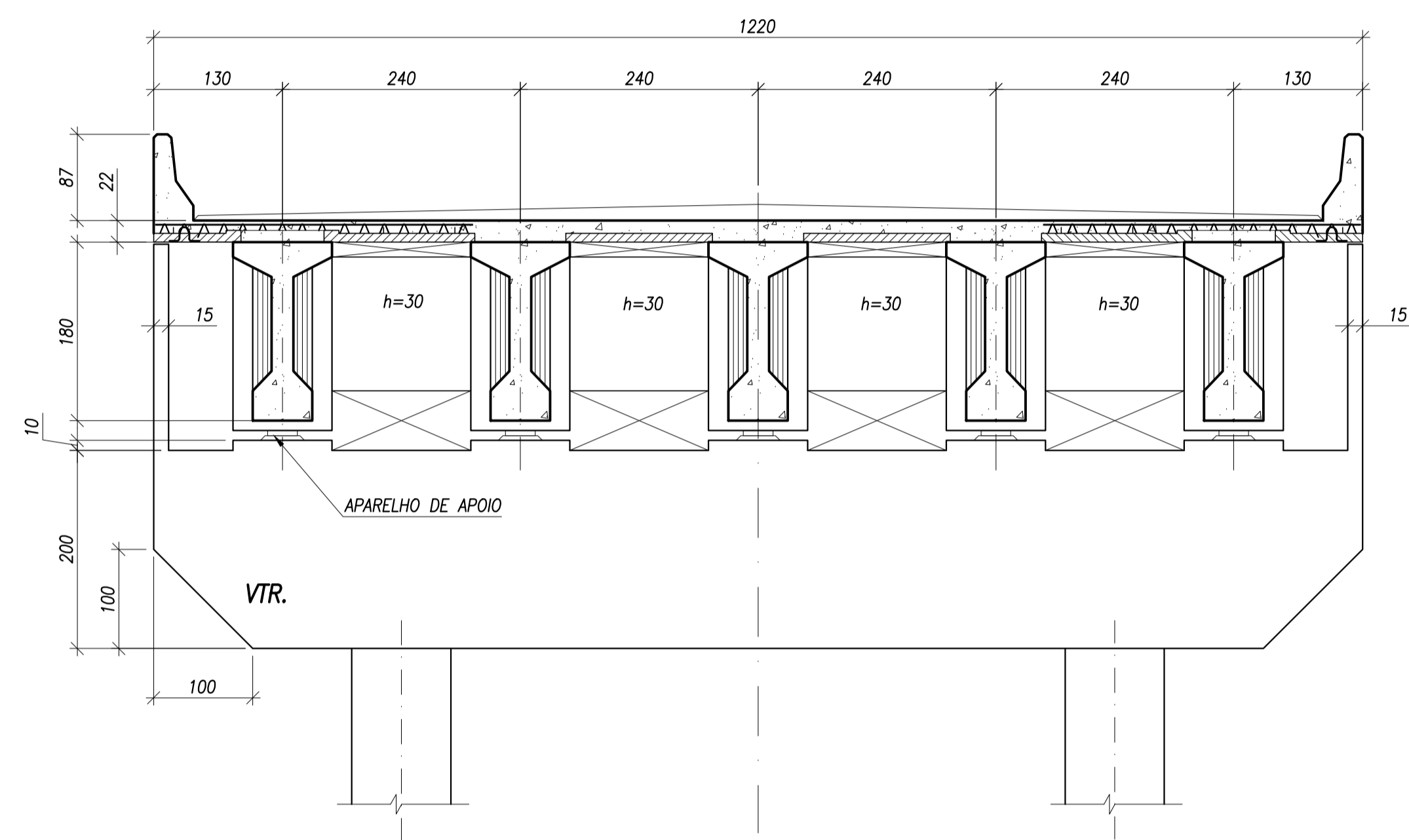


COR DO LAYER	PEWA N°	ESPESSURA
1	7	0,1
2	7	0,2
3	7	0,3
4	7	0,4
5	7	0,5
6	7	0,6
7	7	0,1
9		
20	20	0,1
24	24	0,2
31	31	0,1
32	32	0,1
110	110	0,1




SEÇÃO TRANSVERSAL - ENCONTRO
ESCALA 1:50



SEÇÃO TRANSVERSAL - APOIOS
ESCALA 1:50

NOTAS GERAIS:
1 - VER NOTAS NO DESENHO ESC-2016-RN-120-02-CF-001.

REV.	DATA	APROV.	DESCRIÇÃO
0	23/10/20	A.S.R.	EMIÇÃO INICIAL
1	13/11/20	A.S.R.	ALTERAÇÃO DO TÍTULO DO TRECHO
-	-	-	-
-	-	-	-

REG. N° LOC. 

VISTO DATA 10/2020

accentureconsulting
RODOANEL RMBH/MG
LOTE

TRECHO: Alça Oeste - Rodoanel Região Metropolitana de Belo Horizonte
SUBTRECHO: Entr. BR-262 (Betim) - Entr. BR-381 (Sabará)
SEGMENTO: BR-262 / LMG-808

PROJETO ESTRUTURAL CONCEITUAL
VIADUTO ESTACA 120-02 - SEÇÕES TRANSVERSAIS

ESCALA: INDICADA
REG. N° LOC.
FOLHA: