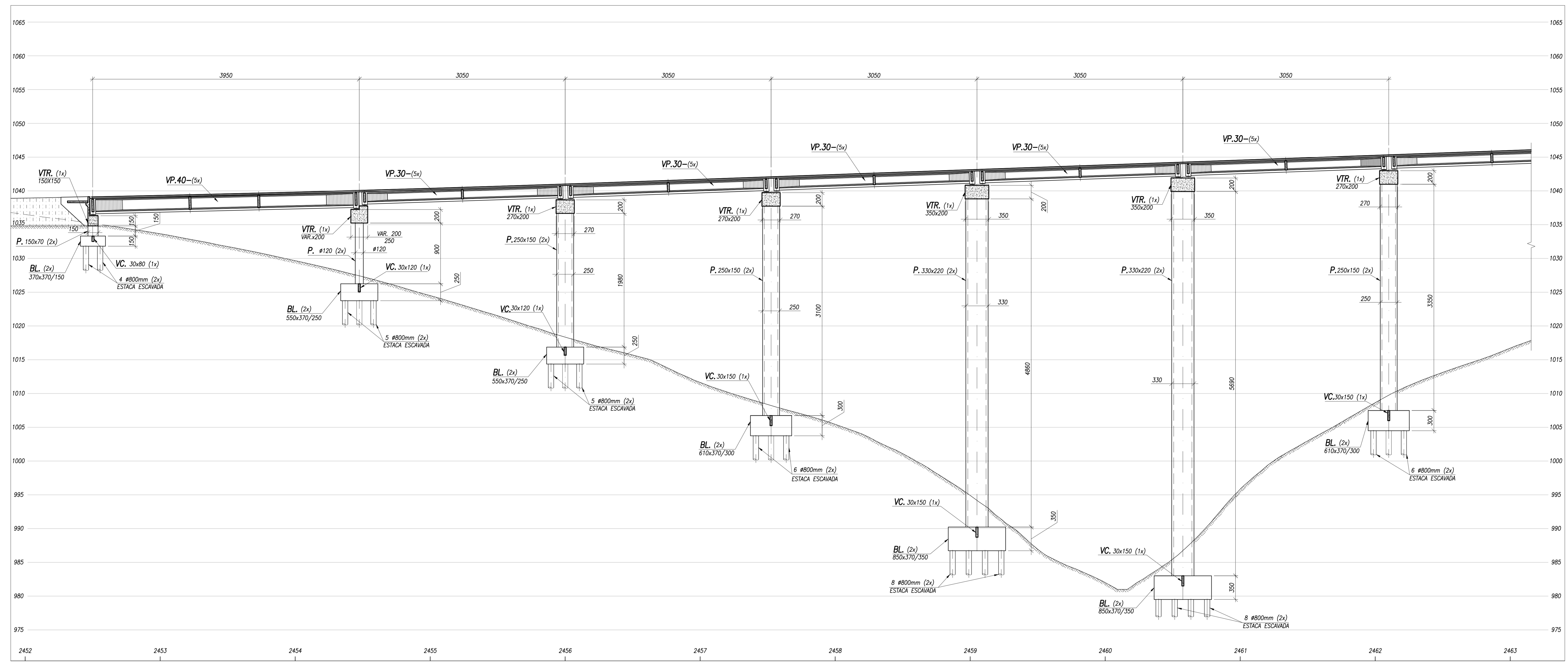
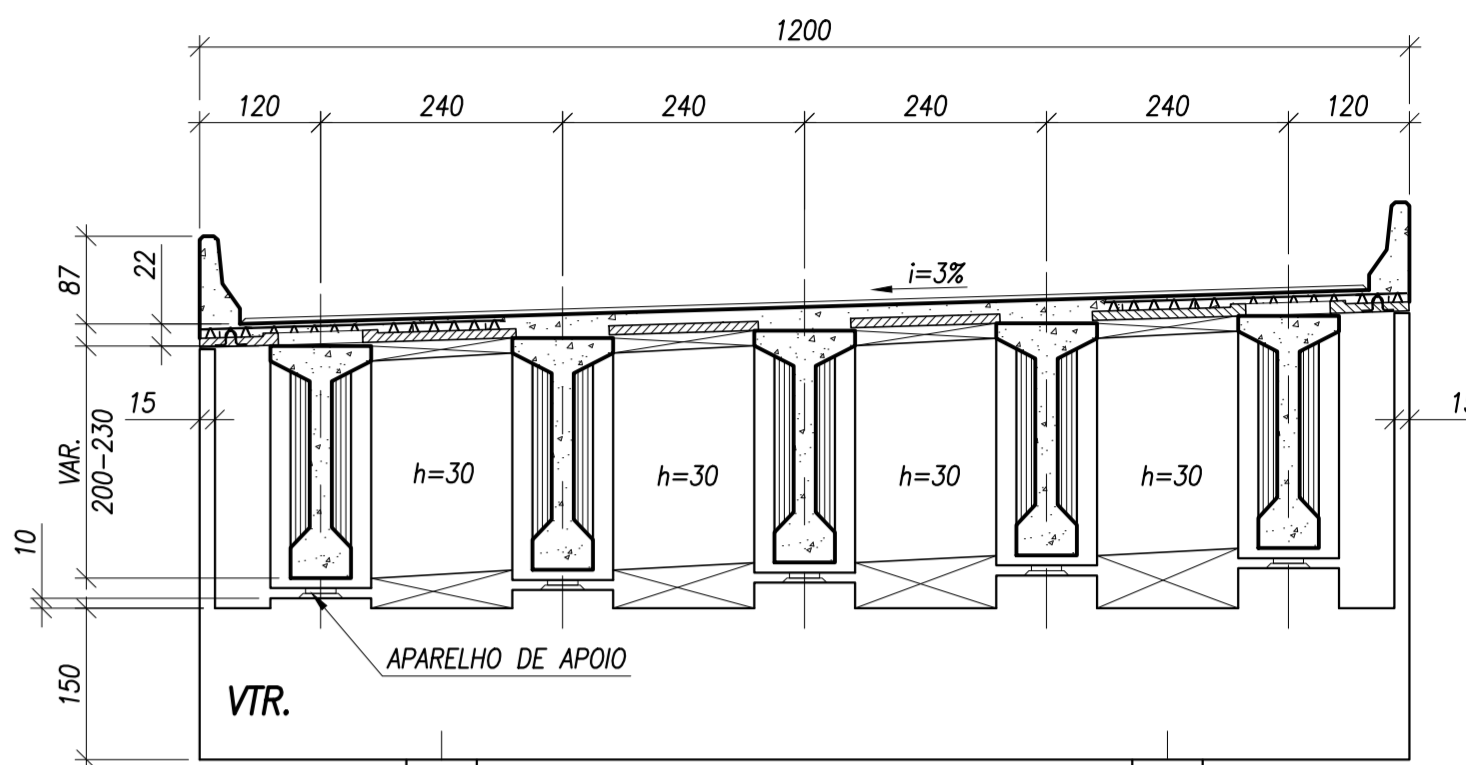


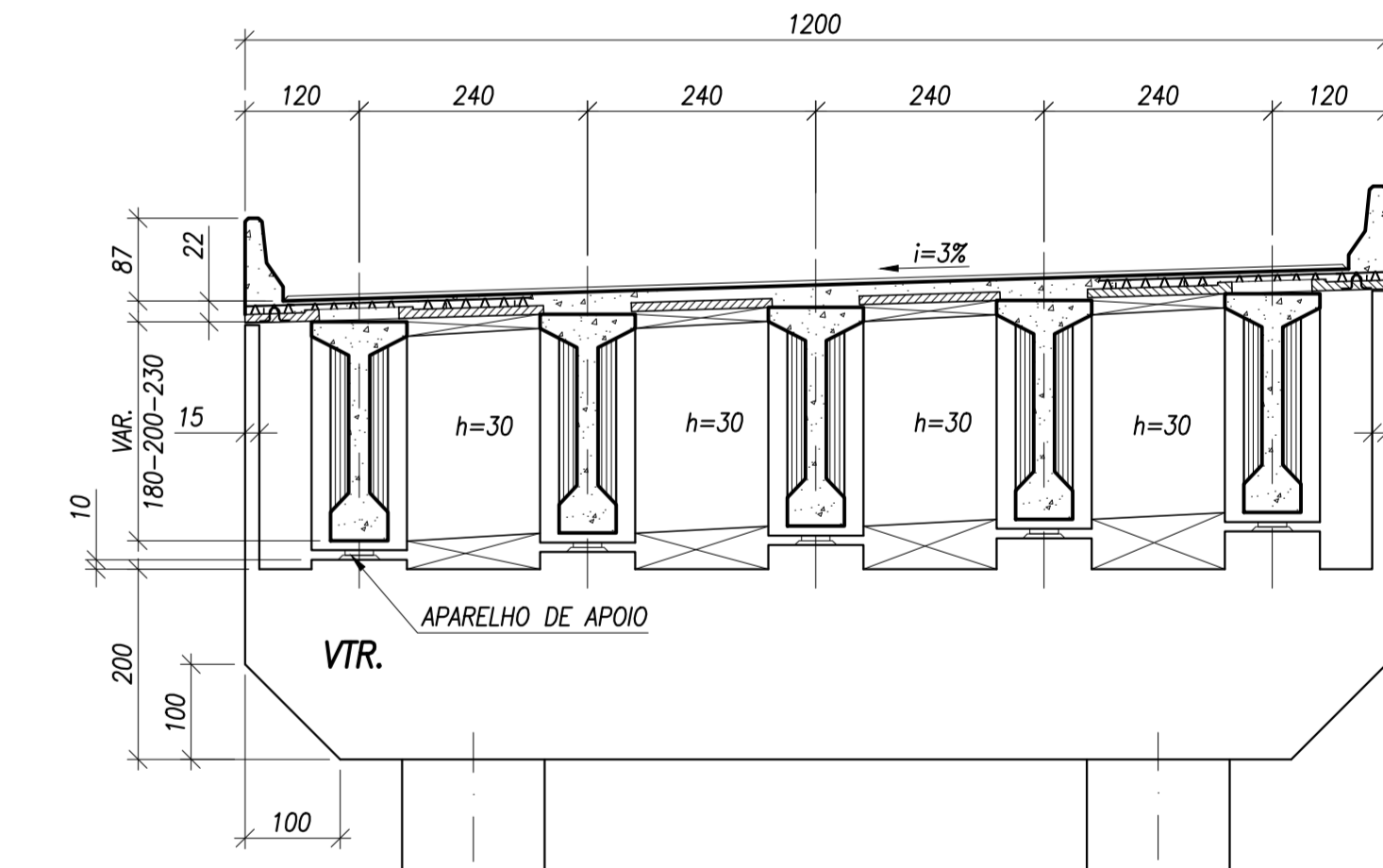
COR. DO JAVIER	PERM. Nº	ESPESURA
1	7	0,1
2	7	0,2
3	7	0,3
4	7	0,4
5	7	0,5
6	7	0,6
7	7	0,7
8	7	0,8
9	7	0,9
10	7	1,0
11	7	1,1
12	7	1,2
13	7	1,3
14	7	1,4
15	7	1,5
16	7	1,6
17	7	1,7
18	7	1,8
19	7	1,9
20	7	2,0
21	7	2,1
22	7	2,2
23	7	2,3
24	7	2,4
25	7	2,5
26	7	2,6
27	7	2,7
28	7	2,8
29	7	2,9
30	7	3,0
31	7	3,1
32	7	3,2
33	7	3,3
34	7	3,4
35	7	3,5
36	7	3,6
37	7	3,7
38	7	3,8
39	7	3,9
40	7	4,0
41	7	4,1
42	7	4,2
43	7	4,3
44	7	4,4
45	7	4,5
46	7	4,6
47	7	4,7
48	7	4,8
49	7	4,9
50	7	5,0



SEÇÃO LONGITUDINAL - 1ª PARTE  
ESCALA 1:250



SEÇÃO TRANSVERSAL - ENCONTRO  
ESCALA 1:75



SEÇÃO TRANSVERSAL - APOIO  
ESCALA 1:75

NOTAS GERAIS:  
1 - PARA NOTAS VER DESENHO ESC-2114-RS2-2460-01-CF-001.

REV.	DATA	APROV.	DESCRIÇÃO
0	06/08/21	A.S.R.	EMISSÃO INICIAL
-	-	-	-
-	-	-	-
-	-	-	-

REG. Nº LOC.	08/2021
VISTO	DATA

accentureconsulting	RODOANEL RMBH/MG	TRECHO: Rodovial Região Metropolitana de Belo Horizonte	ESCALA: INDICADA
MINAS GERAIS	LOTE	Subtrecho: Entr. Contorno de Betim - Entr. BR-040 (Nova Lima)	REG. Nº LOC.
MBC	PROJETO ESTRUTURAL CONCEITUAL	Alça Sul - Alternativa AMDA	FOLHA:
	OAE ESTACA 2460-01 - SEÇÕES - 1ª PARTE		